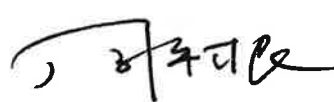






省级地质灾害防治信息化建设（第二期）

详细设计评审意见

项目名称	省级地质灾害防治信息化建设（第二期）		
评审时间	2017年5月5日	地点	广州
评审意见			
<p>2017年5月5日,广东省国土资源厅在广州市组织有关专家(名单附后)对《省级地质灾害防治信息化建设项目(第二期)详细设计》(项目编号:CLPSP16GZ06ZC94)进行评审,专家组听取了承建单位的汇报,审阅了项目详细设计,经质询和讨论,评审意见如下:</p> <p>一、项目详细设计是在业务需求调研及一期项目建设的基础上编制的,依据充分,符合合同要求;</p> <p>二、项目详细设计中包含了合同规定的数据中心建设、地灾应急支撑环境建设、地质环境决策支持平台建设、省级地环信息化成果地市推广应用、系统集成、系统培训与咨询6个方面的内容,内容全面,重点突出,符合项目合同约定的要求;</p> <p>三、项目详细设计的总体技术路线正确,采用的技术标准合理,技术方法恰当;</p> <p>四、工作部署和进度安排合理,组织保障措施健全;</p> <p>五、建议理清一期、一期续作和二期的建设内容关系。</p> <p>经专家组评议,同意通过详细设计评审。建议根据专家意见修改完善,尽快报省国土资源厅审批后实施。</p>			
专家组长(签字): 			
日期: 2017年5月5日			

省级地质灾害防治信息化建设项目（第二期）
详细设计评审专家名单

验收小组	姓名	单位	职务	签名
组长	周平根	中国地质环境监测院	教授级高工	
成员	喻孟良	中国地质环境监测院	高工	
	张建国	广东省地质灾害防治协会	教授级高工	
	李江	广东省国土资源技术中心	教授级高工	
	黄华坤	广东省国土资源档案馆	研究馆员	